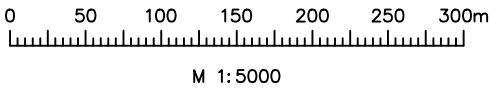


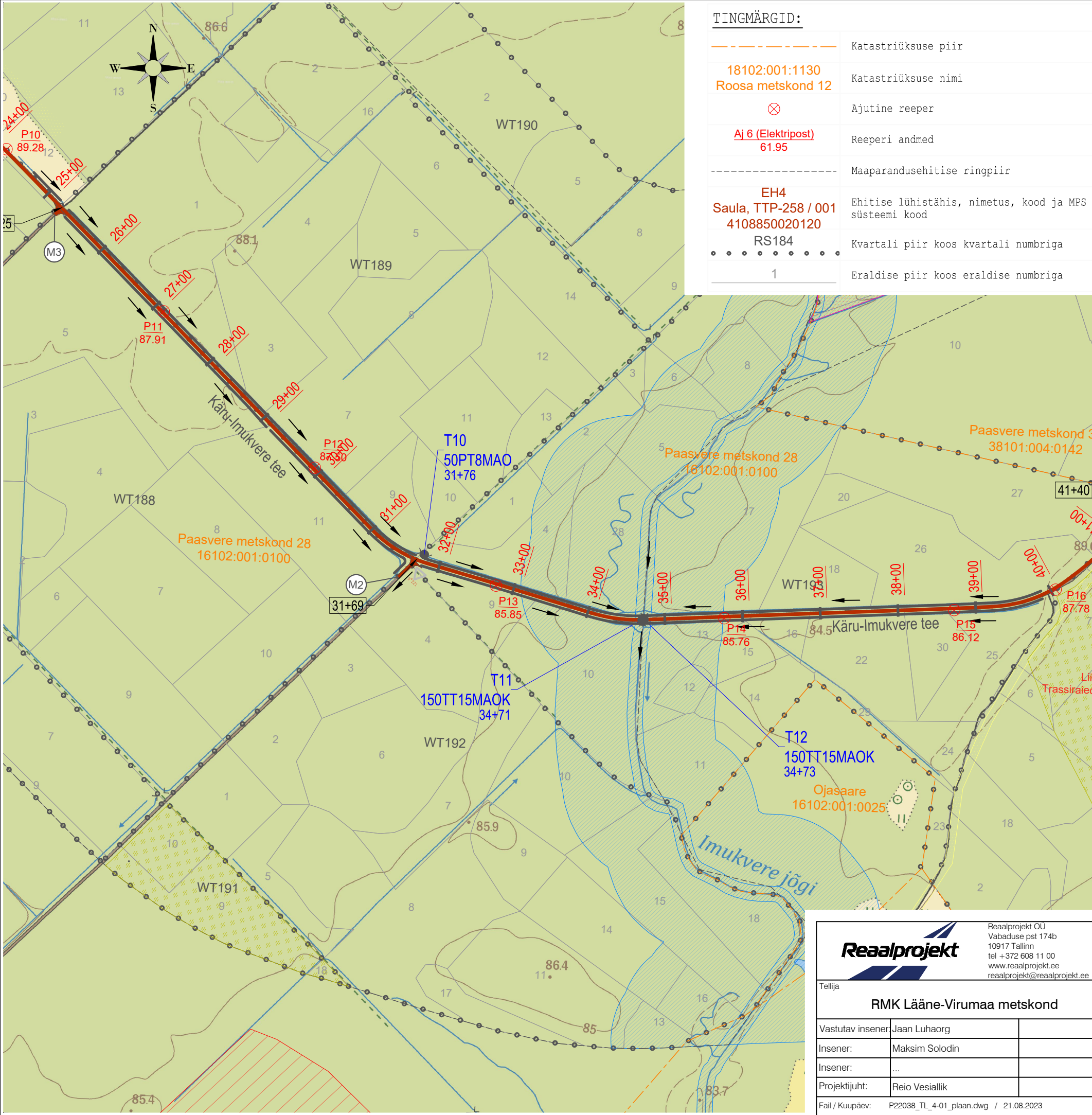
TINGMÄRGID:

	Katastriüksuse piir
18102:001:1130 Roosa metskond 12	Katastriüksuse nimi
	Ajutine reeper
Aj 6 (Elektripost) 61.95	Reeperi andmed
	Maaparandusehitise ringpiir
EH4 Saula, TTP-258 / 001 4108850020120	Ehitise lühistähis, nimetus, kood ja MPS süsteemi kood
RS184	Kvartali piir koos kvartali numbriga
1	Eraldise piir koos eraldise numbriga

	Püsielupaiga sihtkaitsevöönd
	Liigi leiukoht
	Looduskaitseala
	Pärandkultuuriala
	Sihtkaitsevöönd
	Veekogu piiranguvöönd
	Vääriselupaik tunnusega
	Rekonstrueeritav tee
Kaanjärve-Lasketiiru tee	Tee nimetus
	Pikett koos numbriga
	Olemasolevasse seisundisse jääv kraav
	Veevoolu suund
	T-kujuline ristmik R-T
	Ringikujuline tagasipööramiskoht TP-R
	Ringkujulise tagasipööramiskoha tähis
	Möödasõidukoht koos tähisega
	Mahasõidukoht M1
	Mahasõidukoht M2
	Mahasõidukoht M3
	Maardla piir
	Puhastatav truup
	Rekonstrueeritav truup
T39 50PT12MAO	Truubi number
	Olemasolevasse seisundisse jääv tuletõrjetiik
	Projekteeritud liiklusmärk 221
	Olemasolevasse seisundisse jääv liiklusmärk 221
	Tekstiline märkus / informatsioon

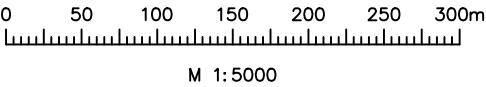


 Reaalprojekt OU Vabaduse pst 174b 10917 Tallinn tel +372 608 11 00 www.reaalprojekt.ee reaalprojekt@reaalprojekt.ee		Töö nimetus IMUKVERE TEEDE UUENDUSTÖÖD	
Tellija RMK Lääne-Virumaa metskond		Asukoht Imukvere küla, Väike-Maarja vald, Lääne-Viru maakond	
Vastutav insener	Jaan Luhaorg	PROJEKTPLAAN	
Insener:	Maksim Solodin		
Insener:	...		
Projekti juht:	Reio Vesiallik	Töö nr P22038	
Fail / Kuupäev:	P22038_TL_4-01_plaan.dwg / 21.08.2023	Stadium PP	Kõide; eriosa TL
		Joonise nr 4-01-1	Mõõtkaava M 1:5000

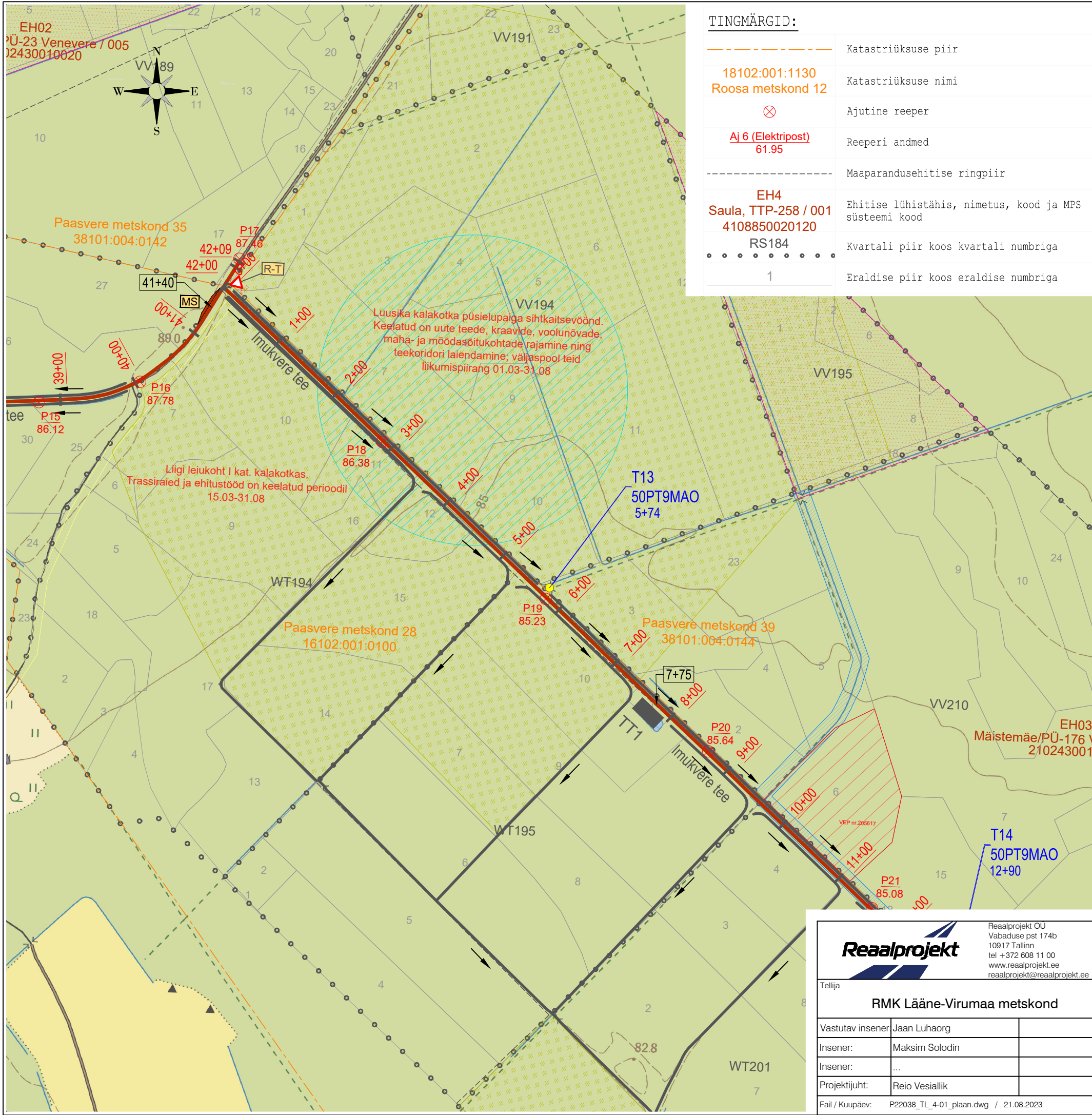


TINGMÄRGID:	
	Katastriüksuse piir
18102:001:1130 Roosa metskond 12	Katastriüksuse nimi
	Ajutine reeper
Aj 6 (Elektripost) 61.95	Reeperi andmed
	Maaparandusehitise ringpiir
EH4 Saula, TTP-258 / 001 4108850020120	Ehitise lühistähis, nimetus, kood ja MPS süsteemi kood
RS184	Kvartali piir koos kvartali numbriga
1	Eraldise piir koos eraldise numbriga

	Püsielupaiga sihtkaitsevöönd
	Liigi leiukoht
	Looduskaitseala
	Pärandkultuuriala
	Sihtkaitsevöönd
	Veekogu piiranguvöönd
	Vääriselupaik tunnusega
	Rekonstrueeritav tee
Kaanjärve-Lasketiiru tee	Tee nimetus
	Pikett koos numbriga
	Olemasolevasse seisundisse jääv kraav
	Veevoolu suund
	T-kujuline ristmik R-T
	Ringikujuline tagasipööramiskoht TP-R
	Ringkujulise tagasipööramiskoha tähis
	Möödasõidukoht koos tähisega
	Mahasõidukoht M1
	Mahasõidukoht M2
	Mahasõidukoht M3
	Maardla piir
	Puhastatav truup
	Rekonstrueeritav truup
T39 50PT12MAO	Truubi number
	Olemasolevasse seisundisse jääv tuletõrjetiik
	Projekteeritud liiklusmärk 221
	Olemasolevasse seisundisse jääv liiklusmärk 221
	Tekstiline märkus / informatsioon



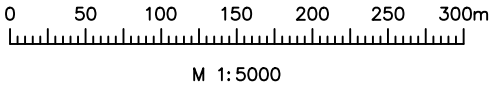
 Reaalprojekt OU Vabaduse pst 174b 10917 Tallinn tel +372 608 11 00 www.reaalprojekt.ee reaalprojekt@reaalprojekt.ee		Töö nimetus IMUKVERE TEEDE UUENDUSTÖÖD	
Tellija RMK Lääne-Virumaa metskond		Asukoht Imukvere küla, Väike-Maarja vald, Lääne-Viru maakond	
Vastutav insener	Jaan Luhaorg	Joonise nimetus	Mõõtkaava
Insener:	Maksim Solodin	PROJEKTPLAAN	
Insener:	...		
Projekti juht:	Reio Vesiallik	Töö nr	Joonise nr
Fail / Kuupäev:	P22038_TL_4-01_plaan.dwg / 21.08.2023	P22038	4-01-3
		Stadium	Kõide; eriosa
		PP	TL



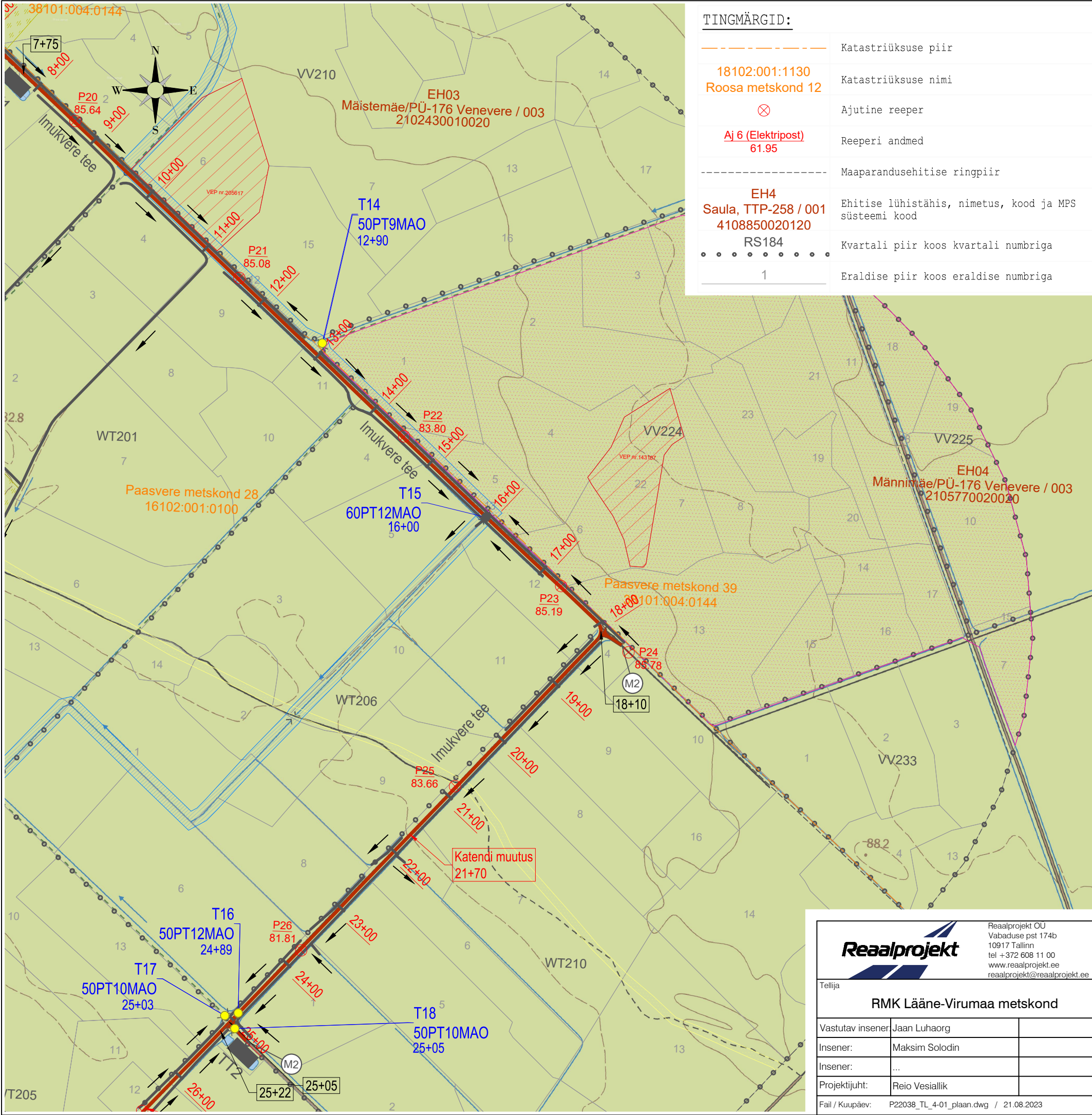
TINGMÄRGID:

	Katastriüksuse piir
18102:001:1130 Roosa metskond 12	Katastriüksuse nimi
	Ajutine reeper
Aj 6 (Elektripost) 61.95	Reeperi andmed
	Maaparandusehitise ringpiir
EH4 Saula, TTP-258 / 001 4108850020120 RS184	Ehitise lühistähis, nimetus, kood ja MPS süsteemi kood
	Kvartali piir koos kvartali numbriga
	Eraldise piir koos eraldise numbriga

	Püsielupaiga sihtkaitsevöönd
	Liigi leiukoht
	Looduskaitseala
	Pärandkultuuriala
	Sihtkaitsevöönd
	Veekogu piiranguvöönd
	Vääriselupaik tunnusega
	Rekonstrueeritav tee
Kaanjärve-Lasketiiru tee	Tee nimetus
	Pikett koos numbriga
	Olemasolevasse seisundisse jääv kraav
	Veevoolu suund
	T-kujuline ristmik R-T
	Ringikujuline tagasipööramiskoht TP-R
	Ringikujulise tagasipööramiskoha tähis
	Möödasõidukoht koos tähisega
	Mahasõidukoht M1
	Mahasõidukoht M2
	Mahasõidukoht M3
	Maardla piir
	Puhastatav truup
	Rekonstrueeritav truup
	Truubi number
	Olemasolevasse seisundisse jääv tuletõrjetik
	Projekteeritud liiklusmärk 221
	Olemasolevasse seisundisse jääv liiklusmärk 221
	Tekstiline märkus / informatsioon



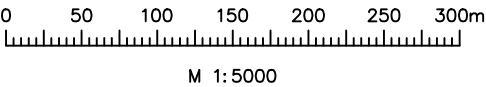
 Reaalprojekt OU Vabaduse pst 174b 10917 Tallinn tel +372 608 11 00 www.reaalprojekt.ee reaalprojekt@reaalprojekt.ee		Töö nimetus IMUKVERE TEEDE UUENDUSTÖÖD	
Tellija RMK Lääne-Virumaa metskond		Asukoht Imukvere küla, Väike-Maarja vald, Lääne-Viru maakond	
Vastutav insener	Jaan Luhaorg	Joonise nimetus	Mõõtka
Insener:	Maksim Solodin	PROJEKTPLAAN	
Insener:	...		
Projekti juht:	Reio Vesiallik	Töö nr	Joonise nr
Fail / Kuupäev:	P22038_TL_4-01_plaan.dwg / 21.08.2023	P22038	4-01-4
		Stadium	Kõide; eriosa
		PP	TL



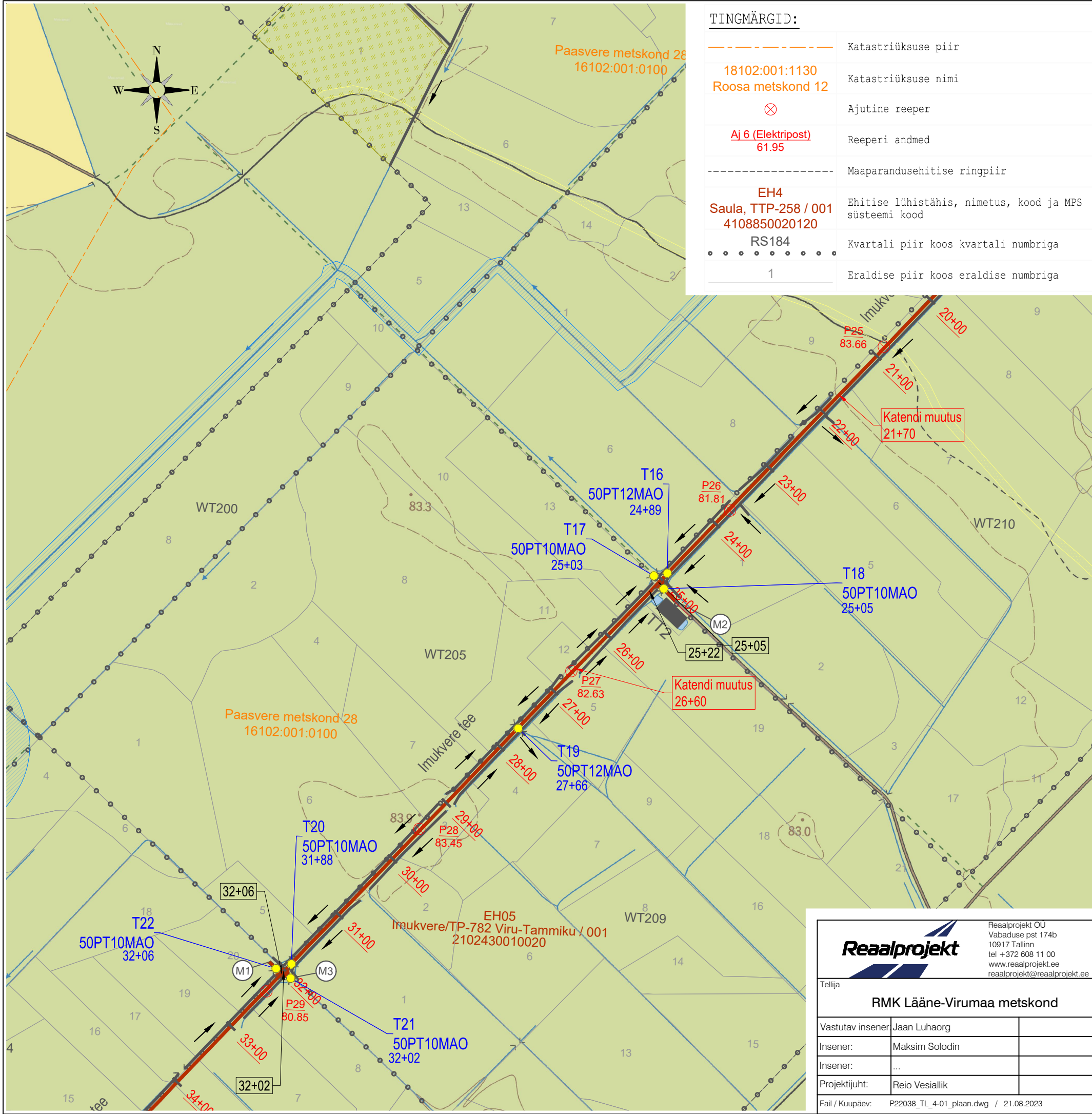
TINGMÄRGID:

	Katastriüksuse piir
18102:001:1130 Roosa metskond 12	Katastriüksuse nimi
	Ajutine reeper
Aj 6 (Elektripost) 61.95	Reeperi andmed
	Maaparandusehitise ringpiir
EH4 Saula, TTP-258 / 001 4108850020120 RS184	Ehitise lühistähis, nimetus, kood ja MPS süsteemi kood
	Kvartali piir koos kvartali numbriga
	Eraldise piir koos eraldise numbriga

	Püsielupaiga sihtkaitsevöönd
	Liigi leiukoht
	Looduskaitseala
	Pärandkultuuriala
	Sihtkaitsevöönd
	Veekogu piiranguvöönd
	Vääriselupaik tunnusega
	Rekonstrueeritav tee
Kaanjärve-Lasketiiru tee	Tee nimetus
	Pikett koos numbriga
	Olemasolevasse seisundisse jääv kraav
	Veevoolu suund
	T-kujuline ristmik R-T
	Ringikujuline tagasipööramiskoht TP-R
	Ringkujulise tagasipööramiskoha tähis
	Möödasõidukoht koos tähisega
	Mahasõidukoht M1
	Mahasõidukoht M2
	Mahasõidukoht M3
	Maardla piir
	Puhastatav truupe
	Rekonstrueeritav truupe
T39 50PT12MAO	Truubi number
	Olemasolevasse seisundisse jääv tuletõrjetiek
	Projekteeritud liiklusmärk 221
	Olemasolevasse seisundisse jääv liiklusmärk 221
	Tekstiline märkus / informatsioon



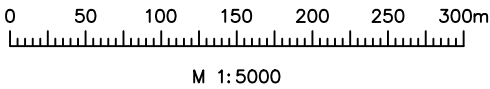
 Reaalprojekt OU Vabaduse pst 174b 10917 Tallinn tel +372 608 11 00 www.reaalprojekt.ee reaalprojekt@reaalprojekt.ee			Töö nimetus IMUKVERE TEEDE UUENDUSTÖÖD		
Tellija RMK Lääne-Virumaa metskond			Asukoht Imukvere küla, Väike-Maarja vald, Lääne-Viru maakond		
Vastutav insener	Jaan Luhaorg		Joonise nimetus PROJEKTPLAAN		Mõõtkaava M 1:5000
Insener:	Maksim Solodin				
Insener:	...				
Projekti juht:	Reio Vesiallik		Töö nr P22038	Stadium PP	Kõide; eriosa TL
Fail / Kuupäev: P22038_TL_4-01_plaan.dwg / 21.08.2023			Joonise nr 4-01-5		



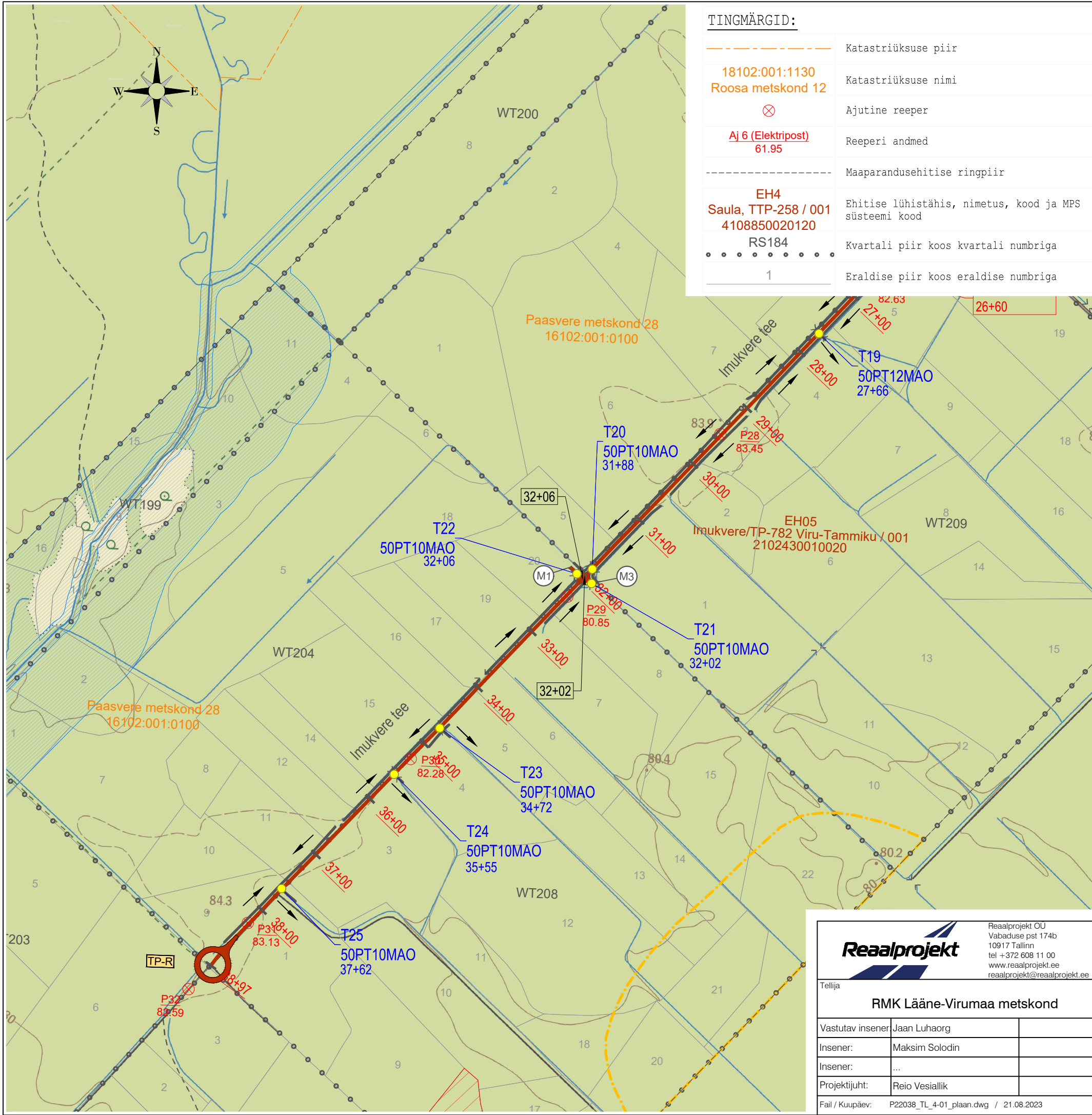
TINGMÄRGID:

	Katastriüksuse piir
	Katastriüksuse nimi
	Ajutine reeper
	Reeperi andmed
	Maaparandusehitise ringpiir
	Ehitise lühistähis, nimetus, kood ja MPS süsteemi kood
	Kvartali piir koos kvartali numbriga
	Eraldise piir koos eraldise numbriga

	Püsielupaiga sihtkaitsevöönd
	Liigi leiukoht
	Looduskaitseala
	Pärandkultuuriala
	Sihtkaitsevöönd
	Veekogu piiranguvöönd
	Vääriselupaik tunnusega
	Rekonstrueeritav tee
	Tee nimetus
	Pikett koos numbriga
	Olemasolevasse seisundisse jääv kraav
	Veevoolu suund
	T-kujuline ristmik R-T
	Ringikujuline tagasipööramiskoht TP-R
	Ringikujulise tagasipööramiskoha tähis
	Möödasõidukoht koos tähisega
	Mahasõidukoht M1
	Mahasõidukoht M2
	Mahasõidukoht M3
	Maardla piir
	Puhastatav truup
	Rekonstrueeritav truup
	Truubi number
	Olemasolevasse seisundisse jääv tuletõrjetiik
	Projekteeritud liiklusmärk 221
	Olemasolevasse seisundisse jääv liiklusmärk 221
	Tekstiline märkus / informatsioon



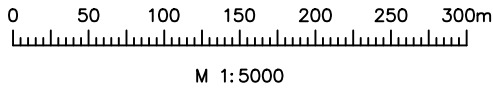
<div>Reaalprojekt OU Vabaduse pst 174b 10917 Tallinn tel +372 608 11 00 www.reaalprojekt.ee reaalprojekt@reaalprojekt.ee</div>			Töö nimetus			
RMK Lääne-Virumaa metskond			IMUKVERE TEEDE UUENDUSTÖÖD			
RMK Lääne-Virumaa metskond			Imukvere küla, Väike-Maarja vald, Lääne-Viru maakond			
Vastutav insener	Jaan Luhaorg		Joonise nimetus		Mõõtkaava	
Insener:	Maksim Solodin		PROJEKTPLAAN		M 1:5000	
Insener:	...					
Projekti juht:	Reio Vesiallik		Töö nr	Stadium	Kõide; eriosa	Joonise nr
Fail / Kuupäev:	P22038_TL_4-01_plaan.dwg / 21.08.2023		P22038	PP	TL	4-01-6



TINGMÄRGID:

	Katastriüksuse piir
	Katastriüksuse nimi
	Ajutine reeper
	Reeperi andmed
	Maaparandusehitise ringpiir
	Ehitise lühistähis, nimetus, kood ja MPS süsteemi kood
	Kvartali piir koos kvartali numbriga
	Eraldise piir koos eraldise numbriga

	Püselupaiga sihtkaitsevöönd
	Liigi leiukoht
	Looduskaitseala
	Pärandkultuuriala
	Sihtkaitsevöönd
	Veekogu piiranguvöönd
	Vääriselupaik tunnusega
	Rekonstrueeritav tee
	Kaanjärve-Lasketiiru tee
	Pikett koos numbriga
	Olemasolevasse seisundisse jääv kraav
	Veevoolu suund
	T-kujuline ristmik R-T
	Ringikujuline tagasipööramiskoht TP-R
	Ringikujulise tagasipööramiskoha tähis
	Möödasõidukoht koos tähisega
	Mahasõidukoht M1
	Mahasõidukoht M2
	Mahasõidukoht M3
	Maardla piir
	Puhastatav trüüp
	Rekonstrueeritav trüüp
	Trüubi number
	Olemasolevasse seisundisse jääv tuletõrjetiik
	Projekteeritud liiklusmärk 221
	Olemasolevasse seisundisse jääv liiklusmärk 221
	Tekstiline märkus / informatsioon



 Reaalprojekt OU Vabaduse pst 174b 10917 Tallinn tel +372 608 11 00 www.reaalprojekt.ee reaalprojekt@reaalprojekt.ee		Töö nimetus IMUKVERE TEEDE UUENDUSTÖÖD	
Tellija RMK Lääne-Virumaa metskond		Asukoht Imukvere küla, Väike-Maarja vald, Lääne-Viru maakond	
Vastutav insener	Jaan Luhaorg	Joonise nimetus	Mõõtka
Insener:	Maksim Solodin	PROJEKTPLAAN	
Insener:	...		
Projekti juht:	Reio Vesiallik	Töö nr	Joonise nr
Fail / Kuupäev:	P22038_TL_4-01_plaan.dwg / 21.08.2023	P22038	4-01-7
		Stadium	Kõide; eriosa
		PP	TL